
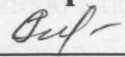




МБОУ «Средняя общеобразовательная школа с. Грачев Куст Перелюбского
муниципального района Саратовской области»

<p>«Согласовано» Руководитель УМО  Булгакова О.В.</p> <p>Протокол № <u>1</u> от «<u>25</u>» <u>08</u> 2017 г.</p>	<p>«Согласовано» Заместитель директора по УВР МБОУ «Средняя общеобразовательная школа с.Грачев Куст Перелюбского района Саратовской области»  Гейко О.Д.</p> <p>« <u>26</u> » <u>августа</u> 2017 г.</p>	<p>«Утверждаю» Директор МБОУ «Средняя общеобразовательная школа с. Грачев Куст Перелюбского муниципального района Саратовской области»  Подстречная Л.Д.</p> <p>Приказ № <u>100</u> от «<u>25</u>» <u>08</u> 2017 г.</p> 
--	--	--

Рабочая программа

Магомедовой Т.В., I категория

(Ф.И.О., категория)

по географии 5-9 классы

(предмет, класс и т.п.)

Пояснительная записка

Рабочая программа по географии составлена на основе:

1. Закона РФ «Об образовании» ст. 32, п. 7.
2. Федерального компонента государственного образовательного стандарта общего образования РФ от 27. 12. 2011 г. № 2885 «Об утверждении федеральных перечней учебников, рекомендованных (допущенных) к использованию в образовательном процессе в образовательных учреждениях, реализующих образовательные программы общего образования и имеющих государственную аккредитацию на 2015-2016 учебный год».
3. Положения «О структуре и порядке разработки и утверждения рабочих программ учебных предметов по ФГОС ООО» (с последними изменениями)
4. Приказа Министерства Федерации от 17.12.2010 № 1897 «Об утверждении федерального государственного образовательного стандарта основного общего образования» (с последними изменениями)
5. ООП ООО по географии для 5-9 классов МБОУ «СОШ с. Грачев Куст»

Общая характеристика учебного предмета:

В рабочей программе соблюдается преемственность с примерными программами начального общего образования, в том числе и в использовании основных видов учебной деятельности обучающихся.

Вклад географии как учебного предмета в достижение целей основного общего образования трудно переоценить. География — предмет, содержание которого одновременно охватывает в единстве и во взаимосвязи многие аспекты естественного и гуманитарно-общественного научного знания. Такое положение географии обеспечивает формирование у обучающихся:

- комплексного представления о географической среде как среде обитания (жизненном пространстве) человечества на основе их ознакомления с особенностями жизни и хозяйства людей в разных географических условиях; целостного восприятия мира в виде взаимосвязанной иерархии природно-общественных территориальных систем, формирующихся и развивающихся по определённым законам;
- умений ориентироваться в пространстве на основе специфических географических средств (план, карта и т.д.), а также использовать географические знания для организации своей жизнедеятельности;
- умений организации собственной жизни в соответствии с гуманистическими, экологическими, демократическими и другими принципами как основными ценностями географии;
- предпрофильной ориентации.

География в основной школе формирует у обучающихся систему комплексных социально ориентированных знаний о Земле как о планете людей, об основных закономерностях развития природы, о размещении населения и хозяйства, об особенностях и о динамике главных природных, экологических, социально-экономических, политических процессов, протекающих в географическом пространстве, проблемах взаимодействия

природы и общества, об адаптации человека к географическим условиям проживания, о географических подходах к устойчивому развитию территорий.

Целями изучения географии в основной школе являются:

- формирование системы географических знаний как компонента научной картины мира;
- формирование целостного географического образа планеты Земля на разных его уровнях (планета в целом, территории материков, России, своего региона и т.д.);
- понимание особенностей взаимодействия человека и природы на современном этапе его развития с учётом исторических факторов;
- познание основных природных, социально-экономических, экологических, геополитических процессов и закономерностей, происходящих в географическом пространстве России и мира;
- формирование системы интеллектуальных, практических, универсальных учебных, оценочных, коммуникативных умений, обеспечивающих безопасное, социально и экологически целесообразное поведение в окружающей среде;
- формирование общечеловеческих ценностей, связанных с пониманием значимости географического пространства для человека, с заботой о сохранении окружающей среды для жизни на Земле;
- формирование опыта жизнедеятельности через усвоенные человечеством научные общекультурные достижения (карта, космические снимки, путешествия, наблюдения, традиции, использование приборов и техники), способствующие изучению, освоению и сохранению географического пространства;
- формирование опыта ориентирования в географическом пространстве с помощью различных способов (план, карта, приборы, объекты природы и др.), обеспечивающих реализацию собственных потребностей, интересов, проектов;
- формирование опыта творческой деятельности по реализации познавательных, социально-коммуникативных потребностей на основе создания собственных географических продуктов (схемы, проекты, карты, компьютерные программы, презентации);
- понимание закономерностей размещения населения и территориальной организации хозяйства в связи с природными, социально-экономическими и экологическими факторами, зависимости проблем адаптации и здоровья человека от географических условий проживания;
- всестороннее изучение географии России, включая различные виды её географического положения, природу, население, хозяйство, регионы, особенности природопользования в их взаимозависимости, ориентацию в разнообразных природных, социально-экономических процессах и явлениях, их пространственной дифференциации, понимание истоков, сущности и путей решения проблем для устойчивого развития страны;
- выработка у обучающихся понимания общественной потребности в географических знаниях, а также формирование у них отношения к географии как возможной области будущей практической деятельности.

Построение учебного содержания курса осуществляется последовательно от общего к частному с учётом реализации внутрипредметных и метапредметных связей. В основу положено взаимодействие научного, гуманистического, аксиологического, культурологического, личностно-деятельностного, историко-проблемного, интегративного, компетентностного подходов, основанных на взаимосвязи глобальной, региональной и краеведческой составляющих.

Содержание курса направлено на формирование универсальных учебных действий, обеспечивающих развитие познавательных и

коммуникативных качеств личности. Обучающиеся включаются в *проектную и исследовательскую деятельность*, основу которой составляют такие учебные действия, как умение видеть проблемы, ставить вопросы, классифицировать, наблюдать, проводить эксперимент, делать выводы и умозаключения, объяснять, доказывать, защищать свои идеи, давать определения понятиям, структурировать материал и др. Обучающиеся включаются в *коммуникативную учебную деятельность*, где преобладают такие её виды, как умение полно и точно выражать свои мысли, аргументировать свою точку зрения, работать в сотрудничестве (паре и группе), представлять и сообщать информацию в устной и письменной форме, вступать в диалог и т. д.

Описание места учебного предмета в учебном плане:

Учебное содержание курса географии в линии «Полярная звезда» сконструировано по блокам, в которых комплексно изучаются: с 5 по 7 класс — география планеты, с 8 по 9 класс — география России.

Класс	Школьный курс географии	Количество часов в год	В неделю
5	География. Природа и люди	35	1
6	География. Природа и люди	35	1
7	География. Страны и континенты	70	2
8	География. Россия	70	2
9	География. Россия	70	2

Описание ценностных ориентиров содержания учебного предмета:

Школьный предмет географии играет важную роль в реализации основной цели современного российского образования — формировании всесторонне образованной, инициативной и успешной личности, обладающей системой современных мировоззренческих взглядов, ценностных ориентации, идейно-нравственных, культурных и этических принципов и норм поведения. В этой связи важнейшей методологической установкой, в значительной мере определяющей отбор и интерпретацию содержания курса географии, является установка на формирование в его рамках системы базовых национальных ценностей **как основы воспитания, духовно-нравственного развития и социализации подрастающего поколения.**

В ходе обучения географии у выпускников основной школы должны быть сформированы:

- ценностные ориентации, отражающие их индивидуально-личностные позиции:
- осознание себя как члена общества на глобальном, региональном и локальном уровнях (житель планеты Земля, гражданин Российской Федерации, житель своего региона);

- осознание выдающейся роли и места России как части мирового географического пространства;
- осознание единства географического пространства России как среды обитания всех населяющих ее народов, определяющей общность их исторических судеб;
- осознание целостности географической среды во взаимосвязи природы, населения и хозяйства Земли, материков, их крупных районов и стран;
- осознание значимости и общности глобальных проблем человечества и готовность солидарно противостоять глобальным вызовам современности;
- гармонично развитые социальные чувства и качества:
- патриотизм, принятие общих национальных, духовных и нравственных ценностей;
- любовь к своему Отечеству, местности, своему региону;
- гражданственность, вера в Россию, чувство личной ответственности за Родину перед современниками и будущими поколениями;
- уважение к природе, истории, культуре России, национальным особенностям, традициям и образу жизни российского и других народов, толерантность;
- эмоционально-ценностное отношение к окружающей среде, осознание необходимости ее сохранения и рационального использования.

Требования к уровню подготовки учащихся, обучающихся по данной программе:

Личностными результатами обучения географии является формирование всесторонне образованной, инициативной и успешной личности, обладающей системой современных мировоззренческих взглядов, ценностных ориентаций, идейно-нравственных, культурных, гуманистических и этических принципов и норм поведения.

Изучение географии в основной школе обуславливает достижение следующих результатов личностного развития:

1) воспитание российской гражданской идентичности, патриотизма, любви и уважения к Отечеству, чувства гордости за свою Родину, прошлое и настоящее многонационального народа России; осознание своей этнической принадлежности, знание языка, культуры своего народа, своего края, общемирового культурного наследия; усвоение традиционных ценностей многонационального российского общества; воспитание чувства долга перед Родиной;

2) формирование целостного мировоззрения, соответствующего современному уровню развития науки и общественной практики, а также социальному, культурному, языковому и духовному многообразию современного мира;

формирование ответственного отношения к учению, готовности и способности к саморазвитию и самообразованию на основе мотивации к обучению и познанию, выбору профильного образования на основе информации о существующих профессиях и личных профессиональных предпочтений, осознанному построению индивидуальной образовательной траектории с учётом устойчивых познавательных интересов;

1) формирование познавательной и информационной культуры, в том числе развитие навыков самостоятельной работы с учебными пособиями,

книгами, доступными инструментами и техническими средствами информационных технологий;

2) формирование толерантности как нормы осознанного и доброжелательного отношения к другому человеку, его мнению, мировоззрению, культуре, языку, вере, гражданской позиции; к истории, культуре, религии, традициям, языкам, ценностям народов России и мира;

3) освоение социальных норм и правил поведения в группах и сообществах, заданных институтами социализации соответственно возрастному статусу обучающихся, а также во взрослых сообществах; формирование основ социально-критического мышления; участие в школьном самоуправлении и в общественной жизни в пределах возрастных компетенций с учётом региональных, этнокультурных, социальных и экономических особенностей;

4) развитие морального сознания и компетентности в решении моральных проблем на основе личного выбора; формирование нравственных чувств и нравственного поведения, осознанного и ответственного отношения к собственным поступкам;

5) формирование коммуникативной компетентности в образовательной, общественно полезной, учебно-исследовательской, творческой и других видах деятельности;

6) формирование ценности здорового и безопасного образа жизни; усвоение правил индивидуального и коллективного безопасного поведения в чрезвычайных ситуациях, угрожающих жизни и здоровью людей;

7) формирование основ экологического сознания на основе признания ценности жизни во всех её проявлениях и необходимости ответственного, бережного отношения к окружающей среде; осознание важности семьи в жизни человека и общества, принятие ценности семейной жизни, уважительное и заботливое отношение к семье

8) развитие эстетического сознания через освоение художественного наследия

народов России и мира, творческой деятельности эстетического характера.

Метапредметными результатами освоения основной образовательной программы основного общего образования являются:

1) овладение навыками самостоятельного приобретения новых знаний, организации учебной деятельности, поиска средств её осуществления;

2) умение планировать пути достижения целей на основе самостоятельного анализа условий и средств их достижения, выделять альтернативные способы достижения цели и выбирать наиболее эффективный способ, осуществлять познавательную рефлексию в отношении действий по решению учебных и познавательных задач;

3) формирование умений ставить вопросы, выдвигать гипотезу и обосновывать её, давать определения понятиям, классифицировать, структурировать материал, строить логическое рассуждение, устанавливать причинно-следственные связи, аргументировать собственную позицию, формулировать выводы, делать умозаключения, выполнять познавательные и практические задания, в том числе проектные;

4) формирование осознанной адекватной и критической оценки в учебной деятельности, умения самостоятельно оценивать свои действия и действия одноклассников, аргументированно обосновывать правильность или ошибочность результата и способа действия, реально оценивать свои возможности достижения цели определённой сложности;

5) умение организовывать и планировать учебное сотрудничество и совместную деятельность с учителем и со сверстниками, определять общие цели, способы взаимодействия, планировать общие способы работы;

6) формирование и развитие учебной и общепользовательской компетентности в области использования технических средств информационно-коммуникационных технологий (компьютеров и программного обеспечения) как инструментальной основы развития коммуникативных и познавательных универсальных учебных действий; формирование умений рационально использовать широко распространённые инструменты и технические средства информационных технологий;

7) умение извлекать информацию из различных источников (включая средства массовой информации, компакт-диски учебного назначения, ресурсы Интернета); умение свободно пользоваться справочной литературой, в том числе и на электронных носителях, соблюдать нормы информационной избирательности, этики;

8) умение на практике пользоваться основными логическими приёмами, методами наблюдения, моделирования, объяснения, решения проблем, прогнозирования и др.;

9) умение работать в группе — эффективно сотрудничать и взаимодействовать на основе координации различных позиций при выработке общего решения в совместной деятельности; слушать партнёра, формулировать и аргументировать своё мнение, корректно отстаивать свою позицию и координировать её с позицией партнёров, в том числе в ситуации столкновения интересов; продуктивно разрешать конфликты на основе учёта интересов и позиций всех их участников, поиска и оценки альтернативных способов разрешения конфликтов;

10) умение организовывать свою жизнь в соответствии с представлениями о здоровом образе жизни, правах и обязанностях гражданина, ценностях бытия, культуры и социального взаимодействия.

Предметными результатами освоения основной образовательной программы по географии являются:

1) формирование представлений о географической науке, её роли в освоении планеты человеком, о географических знаниях как компоненте научной картины мира, их необхо-

димости для решения современных практических задач человечества и своей страны, в том числе задачи охраны окружающей среды и рационального природопользования;

2) формирование первичных навыков использования территориального подхода как основы географического мышления для осознания своего места в целостном, многообразном и быстро изменяющемся мире и адекватной ориентации в нём;

3) формирование представлений и основополагающих теоретических знаний о целостности и неоднородности Земли как планеты людей в пространстве и во времени, об основных этапах её географического освоения, особенностях природы, жизни, культуры и хозяйственной деятельности людей, экологических проблемах на разных материках и в отдельных странах;

4) овладение элементарными практическими умениями использования приборов и инструментов для определения количественных и качественных характеристик компонентов географической среды, в том числе её экологических параметров;

5) овладение основами картографической грамотности и использования географической карты как одного из «языков» международного общения;

6) овладение основными навыками нахождения, использования и презентации географической информации;

7) формирование умений и навыков использования разнообразных географических знаний в повседневной жизни для объяснения и оценки различных явлений и процессов, самостоятельного оценивания уровня безопасности окружающей среды, адаптации к условиям территории проживания;

создание основы для формирования интереса к дальнейшему расширению и углублению географических знаний и выбора географии как профильного предмета на ступени среднего полного образования, а в дальнейшем и в качестве сферы своей профессиональной деятельности.

Требования к уровню подготовки учащихся

В результате изучения курса «География»:

1) Выпускник научится

понимать значение географической науки в жизни общества и повседневной жизни людей;

использовать результаты и значение выдающихся географических открытий и путешествий;

использовать основные источники географической информации, методы изучения Земли;

понимать географические следствия движений Земли вокруг своей оси, Солнца;

находить различия между планом местности, картой, глобусом, современные способы создания карт;

понимать как происходило освоение территории Земли, росла численность населения Земли, произошли основные расы; состав, строение оболочек Земли, основные географические явления, происходящие в них изменения, происходящие в оболочках Земли под влиянием человеческой деятельности;

географическую номенклатуру, выделенную в учебнике жирным шрифтом;

2) Выпускник получит возможность научиться:

показывать по физической карте полушарий, физической карте России, политической

карте мира, карте океанов, глобусу географические объекты, обозначать и надписывать географические объекты на контурной карте; давать описание существенных признаков географических объектов и явлений;

находить и анализировать географическую информацию, полученную из карт, плана, статистических материалов, справочников, научно-популярной литературы, Интернета;

приводить примеры: развития представлений человека о Земле; крупнейших по площади и населению стран; крупнейших рас и народов мира; крупнейших географических объектов на Земле, в России, своей местности; адаптации человека и его хозяйственной деятельности к условиям окружающей среды; влияния природы на формирование культуры людей; источников загрязнения сфер Земли; использования и охраны природных ресурсов; составлять: простейшие схемы природных процессов и их взаимосвязи; описание образа природных объектов; описание природных объектов по типовому плану; описание природных явлений и процессов (погода, климат, течение, природные зоны, тепловые пояса, ветры, природно-культурные и социально-экономические явления) по картам, наблюдениям, статистическим показателям; определять: на местности, плане и карте расстояния, направления, высоты, географические координаты и местоположение объектов, виды горных пород (в коллекции); применять: приборы и инструменты для определения количественных и качественных характеристик компонентов природы; представлять результаты измерений в разной форме;

использовать приобретенные знания и умения в практической деятельности для ориентирования на местности, проведения съемок участков местности, чтения карт различного содержания; учета фенологических изменений в природе своей местности; проведения простейших наблюдений за отдельными географическими объектами; наблюдения за погодой, состоянием воздуха, воды, почвы, горных пород в своей местности; определения комфортных и дискомфортных параметров природных компонентов своей местности с помощью приборов и субъективных ощущений; решения практических задач по определению качества окружающей среды своей местности, ее использованию, сохранению и улучшению, принятию необходимых мер в случае природных стихийных бедствий и техногенных катастроф; самостоятельного поиска географической информации на местности из различных источников: статистических, картографических, геоинформационных;

Содержание учебного предмета.

География. Природа и люди.

5 класс

(35 ч; 1 ч в неделю)

Тема 1. На какой Земле мы живем (5 ч)

Значение географических знаний в современной жизни. Профессии, связанные с географией. Методы географической науки. Развитие географической науки от древности до наших дней. Аристотель, Эратосфен, Птолемей — ученые, стоявшие у истоков географии. Великие географические открытия: открытия Х. Колумба, Ф. Магеллана и их влияние на судьбы мира. Как были открыты и исследованы материки. Современные географические открытия. Источники географической информации. Географические информационные системы (ГИС).

Значение космических исследований для развития науки и практической деятельности людей

Практикум. 1. Анализ источников географической информации. 2. Составление схемы «Источники географической информации в нашей жизни».

Тема 2. Земля как планета (4 ч)

Земля — одна из планет Солнечной системы. Влияние космоса на Землю и жизнь людей. Солнце — источник тепла и жизни на Земле. Как устроена наша планета. Уникальные условия жизни на Земле. Земля — обитаемая планета. Материки и океаны. Формы и размеры Земли. Движение Земли вокруг своей оси. Смена дня и ночи. Вращение Земли вокруг Солнца. Смена сезонов года. Северный полюс. Южный полюс. Экватор, тропики, полярные круги. Распределение тепла и света на Земле.

Практикум. 1. Подготовка сообщения «Земля во Вселенной». 2. Обозначение на контурной карте материков и океанов Земли. 3. Составление схемы «Тепловые пояса Земли».

Тема 3. План и карта (10 ч)

Ориентирование человека в пространстве. Способы ориентирования по компасу, Солнцу, Полярной звезде, местным признакам. Определение азимута. План местности. Особенности изображения Земли на плане. Масштаб. Условные знаки. Изображение неровностей земной поверхности. Горизонтالي. Абсолютная высота. Относительная высота. Чтение плана местности. Профессии топографа и геодезиста. Съёмки местности.

Глобус — модель Земли. Географическая карта. Древние карты. Эратосфен, Птолемей. Способы отображения поверхности Земли на древних картах. Глобус и географическая карта — достижения человечества.

Свойства географической карты. Масштаб. Легенда карты. Градусная сетка. Параллели и меридианы. Географическая широта и долгота. Определение географических координат, направлений и расстояний по карте. Современные способы создания карт.

Практикум. 1. Ориентирование на местности при помощи компаса. Определение азимута. 2. Топографический диктант. 3. Ориентирование по плану города. 4. Определение по карте и глобусу с помощью приборов географических координат, расстояний и направлений. 5. Чтение карт, космических снимков и аэрофотоснимков.

Тема 4. Человек на Земле (4 ч)

Расселение людей по Земле. Влияние природных условий и ресурсов на расселение. Приспособление людей к условиям жизни на разных этапах развития общества. Создание человеком материальных и духовных ценностей в процессе освоения территории Земли. Расы и народы мира. Их отличительные особенности. Языки. Государства на земном шаре.

Практикум. 1. Нахождение на политической карте крупнейших государств мира, их столиц. 2. Определение по карте ареалов распространения основных рас, народов, языков.

Тема 5. Литосфера (12ч)

Литосфера — каменная оболочка Земли. Значение литосферы для жизни на Земле. Строение литосферы. Горные породы. Минералы: их свойства, происхождение. Полезные ископаемые. Охрана земных недр.

Движения земной коры: вертикальные, горизонтальные. Литосферные плиты. Землетрясения и их причины. Вулканы, причины их образования. Строение вулкана. Горячие источники. Гейзеры. Сейсмические районы Земли.

Рельеф Земли. Основные формы рельефа. Горы и равнины. Особенности их образования. Различия равнин по размерам, характеру поверхности, абсолютной высоте. Крупнейшие равнины мира и России. Жизнь людей на равнинах.

Горы. Различия гор по высоте, возрасту, размерам. Крупнейшие горные системы мира и России. Жизнь человека в горах. Изменение гор и равнин под воздействием воды, ветра, живых организмов, хозяйственной деятельности людей.

Выветривание. Овраги, сели. Барханы. Исследование и охрана литосферы. Описание рельефа своей местности.

Практикум. 1. Изучение свойств горных пород и минералов. 2. Обозначение на контурной карте крупнейших гор и равнин, районов размещения землетрясений и вулканов. 3. Разработка правил безопасного поведения во время стихийных явлений. 4. Описание по карте равнин и гор по плану. 5. Описание рельефа своей местности.

6 класс

(35 ч; 1 ч в неделю)

Введение – 1ч

Тема 6. Гидросфера (12 ч)

Гидросфера — водная оболочка Земли. Значение гидросферы. Состав и строение гидросферы. Части гидросферы: Мировой океан, ледники, воды суши, подземные воды. Мировой круговорот воды в природе. Качество воды и здоровье людей. Охрана гидросферы. Мировой океан, его части, его взаимодействие с сушей и атмосферой. Единство вод Мирового океана. Рельеф дна Мирового океана. Методы изучения океанских глубин. Температура и соленость вод Мирового океана. Движение вод в Океане. Стихийные явления в Океане. Правила обеспечения личной безопасности на воде.

Воды суши. Реки — артерии Земли. Речная система. Питание и режим рек. Равнинные и горные реки, их особенности. Изменения в жизни рек. Значение рек для человека. Крупнейшие реки мира и России. Рациональное использование ресурсов рек.

Озера. Виды озер. Крупнейшие пресные и соленые озера мира и нашей страны. Пруды и водохранилища. Хозяйственное значение озер и болот.

Подземные воды. Их происхождение, возможности использования человеком. Минеральные воды.

Ледники — главные аккумуляторы пресной воды на Земле. Природные памятники гидросферы. Наблюдение за водным объектом.

Практикум. 1. Описание реки и озера по плану. 2. Обозначение на контурной карте крупнейших рек и озер мира. 3. На примере местной реки, озера установление связи гидросферы с другими оболочками Земли. 4. Анализ интересных фактов о гидросфере, собранных в различных источниках (газеты, журналы, Интернет), и написание аннотации по одному из источников информации.

Тема 7. Атмосфера 10 ч)

Атмосфера — воздушная оболочка Земли. Значение атмосферы для жизни на Земле. Состав воздуха. Охрана воздуха — охрана жизни. Пути повышения качества воздушной среды. Части атмосферы

Тепло в атмосфере. Температура воздуха. Термометр. Суточный ход температуры воздуха. Средняя суточная температура. Амплитуда колебаний температуры воздуха (суточная, годовая).

Атмосферное давление. Изменения атмосферного давления. Барометр. Ветер. Причины образования ветра. Скорость и направление ветра. Роза ветров. Показатели силы ветра. Виды ветров: бриз, муссон.

Атмосферные осадки, их виды, условия образования, влияние на жизнь и деятельность человека. Абсолютная и относительная влажность. Гигрометр. Облачность. Облака и их виды. Осадкомер.

Погода. Элементы погоды. Воздушные массы. Типы воздушных масс: арктические, умеренных широт, тропические, экваториальные; их свойства.

Климат и климатические факторы. Влияние погодных и климатических условий на здоровье и быт людей. Адаптация людей к погодным и климатическим условиям. Стихийные явления в атмосфере, их характеристика и правила обеспечения личной безопасности.

Практикум. 1. Наблюдения за погодой. Составление и анализ календаря погоды. 2. Определение среднесуточной температуры воздуха на основании показаний термометра. 3. Построение и анализ розы ветров. 4. Характеристика климата своей местности; его влияние на жизнь и хозяйственную деятельность людей. 5. Анализ погоды на ближайшие два-три дня.

Тема 8. Биосфера (4 ч)

Биосфера. Состав биосферы, связь с другими сферами Земли. Особенность биосферы. В. И. Вернадский о биосфере. Границы распространения жизни на Земле.

Человек — часть биосферы. Этапы взаимоотношения человека с биосферой. Круговорот веществ в биосфере. Единство человека и природы.

Почва как особое природное образование. В. В. Докучаев — основатель науки о почвах — почвоведения. Свойства почвы. Плодородие — важнейшее свойство почвы. Условия образования разных типов почв. Охрана почв. Наблюдение за почвенным покровом своей местности. Описание почвы.

Разнообразие растений и животных и их распространение на Земле. Сохранение человечеством биоразнообразия на Земле.

Практикум. 1. Составление схемы взаимодействия оболочек Земли. 2. Описание одного растения или животного своей местности.

Тема 9. Географическая оболочка Земли (8ч)

Понятие «географическая оболочка». Состав и строение географической оболочки. Понятие «природный комплекс». Свойства географической оболочки. Географическая оболочка как окружающая человека среда. Закономерности развития географической оболочки. Природные зоны Земли — зональные природные комплексы. Карта природных зон Земли. Широтная зональность и высотная поясность. Ландшафт — природный, промышленный, сельскохозяйственный. Культурные ландшафты. Природное наследие.

Практикум. 1. Подготовка сообщения на тему «Приспособленность людей к жизни в различных природных зонах». 2. Моделирование возможных преобразований на участке культурного ландшафта своей местности с целью повышения качества жизни населения.

Перечень обязательных практических работ

Программой предусмотрено проведение и выполнение учащимися практических работ

В 5 классе -4 практических работ

1. Составление плана местности

2. Чтение карты. Определение направлений, расстояний. Местоположения и взаимного расположения

объектов, абсолютных высот и глубин на плане и карте. Составление описания местности по планам и картам

3. Сравнение стран мира на политической карте

4.Разработка проектного задания «Скульптурный портрет планеты»

В 6 класс 3 практические работы

- 1.Прокладывание по карте маршрута, измерение расстояний по карте, определение географических координат.
- 2.Составление характеристики погоды
3. Природные зоны мира

География. Страны и континенты. 7 класс(70 ч; 2 ч в неделю;)

Введение (3 ч)

Как мы будем изучать географию в 7 классе. Что необходимо помнить при изучении географии. Взаимодействие человека с окружающей средой. Природные ресурсы и их виды. Рациональное использование природных ресурсов. Охрана природы. Особо охраняемые территории. Новое в учебнике.

Географические карты. Как Земля выглядит на картах разных проекций. Способы изображения явлений и процессов на картах. Общегеографические и тематические карты.

Географическая исследовательская практика (Учимся с «Полярной звездой» — 1). Анализ фотографий, рисунков, картин.

Практикум. 1. Описание одного из видов особо охраняемых территорий (по выбору) по плану: а) название; б) географическое положение; в) год создания; г) объект охраны (кто или что находится под охраной); д) уникальность объекта или вида; е) меры, принимаемые заповедником (заказником) для сохранения объекта или вида. 2. Анализ карт географического атласа.

Тема 1. Население Земли (5 ч)

Народы, языки и религии. Народы и языки мира. Отличительные признаки народов мира. Языковые семьи. Международные языки. Основные религии мира.

Города и сельские поселения. Различие городов и сельских поселений. Крупнейшие города мира и городские агломерации. Типы городов и сельских поселений.

Страны мира. Многообразие стран мира. Республика. Монархия. Экономически развитые страны мира. Зависимость стран друг от друга.

Географическая исследовательская практика (Учимся с «Полярной звездой» — 2). Изучение населения по картам и диаграммам: численность, размещение и средняя плотность.

Практикум. 1. Анализ карты «Народы и плотность населения мира». 2. Определение на карте крупнейших городов мира. 3. Составление таблицы «Самые многонаселенные страны мира».

Тема 2. Природа Земли (10 ч) Развитие земной коры. Формирование облика Земли. Цикличность тектонических процессов в развитии земной коры. Геологические эры. Литосферные плиты. Суть гипотезы А. Вегенера.

Земная кора на карте. Платформа и ее строение. Карта строения земной коры. Складчатые области. Складчато-глыбовые и возрожденные горы. Размещение на Земле гор и равнин.

Природные ресурсы земной коры. Природные ресурсы и их использование человеком. Формирование магматических, метаморфических и осадочных горных пород. Размещение полезных ископаемых.

Практикум. 1. Обозначение на контурной карте крупнейших платформ и горных систем. 2. Определение по карте строения земной коры закономерностей размещения топливных и рудных полезных ископаемых

Температура воздуха на разных широтах. Распределение температур на Земле. Тепловые пояса. Изотермы.

Давление воздуха и осадки на разных широтах. Распределение атмосферного давления и осадков на земном шаре.

Общая циркуляция атмосферы. Типы воздушных масс и их свойства. Пассаты. Западные ветры умеренных широт. Восточные (стоковые) ветры полярных областей. Муссоны.

Климатические пояса и области Земли. Роль климатических факторов в формировании климата. Зональность климата. Основные и переходные климатические пояса. Климат западных и восточных побережий материков.

Практикум. 1. Анализ карты «Среднегодовое количество осадков». 2. Анализ карты «Климатические пояса и области Земли». 3. Описание одного из климатических поясов по плану: а) название; б) положение относительно экватора и полюсов; в) господствующие воздушные массы; г) средние температуры января и июля; д) годовое количество осадков; е) климатические различия и их причины; ж) приспособленность населения к климатическим условиям данного пояса. 4. Изучение климатической диаграммы. 5. Анализ погоды в различных частях земного шара на основе прогнозов Интернета, телевидения, газет.

Океанические течения. Причины образования океанических течений. Виды океанических течений. Основные поверхностные течения Мирового океана. Океан и атмосфера.

Реки и озера Земли. Зависимость рек от рельефа и климата. Крупнейшие реки Земли. Распространение озер на Земле. Крупнейшие озера мира.

Географическая исследовательская практика (Учимся с «Полярной звездой» — 3). Поиск информации в Интернете.

Практикум. 1. Характеристика течения Западных Ветров с использованием карты по плану: а) географическое положение; б) вид течения по физическим свойствам воды (холодное, теплое); в) вид течения по происхождению; г) вид течения по устойчивости (постоянное, сезонное); д) вид течения по расположению в толще вод (поверхностное, глубинное, придонное). 2. Нанесение на контурную карту крупнейших рек и озер Земли.

Растительный и животный мир Земли. Биоразнообразие. Значение биоразнообразия. Биомасса. Закономерности распространения животных и растений. Приспособление растений и животных к природным условиям. Основные причины различий флоры и фауны материков.

Почвы. Почвенное разнообразие. Закономерности распространения почв на Земле. В. В. Докучаев и закон мировой почвенной зональности. Типы почв и их особенности. Охрана почв.

Тема 3. Природные комплексы и регионы (6 ч)

Природные зоны Земли. Понятие «природная зона». Причины смены природных зон. Изменение природных зон под воздействием человека.

Практикум. 1. Установление закономерностей смены природных зон Земли при анализе карты «Природные зоны Земли». 2. Описание природных зон по плану.

Океаны. Мировой океан как природный комплекс Земли. Океаны Земли — Тихий, Атлантический, Индийский, Северный Ледовитый. Особенности природы океанов. Освоение Океана человеком. Экологические проблемы Мирового океана. Использование и охрана Мирового океана.

Практикум. 1. Описание океана по плану. 2. Сравнение океанов (по выбору).

Материки. Материки как природные комплексы Земли. Материки — Евразия, Африка, Северная Америка, Южная Америка, Антарктида, Австралия. Последовательность изучения материков и стран. Описание материка. Описание страны.

Практикум. Установление сходства и различия материков на основе карт и рисунков учебника.

Как мир делится на части и как объединяется. Материки и части света. Географический регион. Понятие «граница». Естественные и условные границы. Объединение стран в организации и союзы. Организация Объединенных Наций (ООН). Сотрудничество стран. Диалог культур.

Тема 4. Материки и страны (46ч)

Африка: образ материка. Географическое положение, размеры и очертания Африки. Крайние точки. Береговая линия. Особенности земной коры и рельефа материка. Полезные ископаемые. Особенности климата. Особенности внутренних вод, их зависимость от рельефа и климата.

Африка в мире. История освоения Африки. Население Африки и его численность. Расовый и этнический состав. Мозаика культур. Крупные города. Занятия африканцев. Африка — беднейший материк мира.

Путешествие по Африке. Путешествие с учебником и картой — способ освоения географического пространства. Географические маршруты (траверзы) по Африке.

Маршрут Касабланка — Триполи. Узкая полоса африканских субтропиков, страны Магриба, Атласские горы: особенности природы. Занятия населения. Культура. Карфаген — памятник Всемирного культурного наследия. Сахара — «желтое море» песка. Особенности природы Сахары. Занятия населения. Кочевое животноводство. Проблемы опустынивания, голода. Маршрут Томбукту — Лагос. Саванна: особенности природы.

Маршрут Лагос — озеро Виктория. Лагос — крупнейший город Нигерии. Население. Нигер — одна из крупнейших рек континента. Особенности влажных экваториальных лесов. Река Конго. Пигмеи. Массив Рувензори. Маршрут озеро Виктория — Индийский океан. Как образовалось озеро Виктория. Исток Нила. Килиманджаро. Национальные парки Танзании. Занятия населения. Маршрут Дар-эс-Салам — мыс Доброй Надежды. Особенности природных зон. Полезные ископаемые. ЮАР.

Египет. Визитная карточка. Место на карте. Место в мире. Древнейшая цивилизация. Население. Происхождение египтян, занятия, образ жизни. Река Нил. Египет — мировой туристический центр. Столица Каир. Памятники Всемирного культурного наследия.

Географическая исследовательская практика (Учимся с «Полярной звездой» — 4). Разработка проекта «Создание национального парка в Танзании».

Практикум. 1. Определение: а) географических координат крайних точек Африки; б) протяженности Африки в градусах и километрах (по градусной сетке) по 20° в. д. 2. Обозначение на контурной карте Африки изучаемых географических объектов. 3. Описание по климатической карте климата отдельных пунктов (температура января и июля, продолжительность зимы и лета, господствующие ветры, годовое количество осадков и распределение их по временам года). 4. Описание Египта по типовому плану. 5. Работа с картами путешествий.

Австралия: образ материка. Особенности географического положения. Размеры материка. Крайние точки. Береговая линия. Остров Тасмания. Особенности рельефа Австралии. Большой Водораздельный хребет. Полезные ископаемые. Климат. Распределение температур и осадков. Воздействие пассатов на восточные районы Австралии. Речная сеть.

Подземные воды. Природные зоны. Своеобразие органического мира Австралии и прилегающих островов. История освоения материка. Австралийский Союз. Столица Канберра. Население. Занятия населения.

Путешествие по Австралии. Маршрут Перт — озеро Эйр-Норт. Особенности природы. Занятия населения. Маршрут озеро Эйр-Норт — Сидней. Особенности растительного и животного мира. Река Дарлинг. Сидней. Маршрут Сидней — Большой Водораздельный хребет. Большой Барьерный риф — памятник Всемирного природного наследия. Океания. Меланезия. Микронезия. Полинезия. Особенности природы островов Океании. Папуасы. Н. Н. Миклухо-Маклай.

Практикум. 1. Определение по карте географического положения Австралии. 2. Обозначение на карте географических объектов маршрута путешествия.

Антарктида: образ материка. Особенности географического положения. Размеры материка. Ледовый материк. Строение Антарктиды. Особенности климата. Открытие материка Ф. Ф. Беллинсгаузеном и М. П. Лазаревым. Растительный и животный мир. Условия жизни и работы на полярных станциях. Проблемы охраны природы Антарктиды.

Географическая исследовательская практика. Разработка проекта «Как использовать человеку Антарктиду?».

Практикум. Определение по карте крайних точек Антарктиды.

Южная Америка: образ материка. Географическое положение Южной Америки в сравнении с географическим положением Африки. Крайние точки Южной Америки. Строение земной коры и рельеф Южной Америки в сравнении со строением земной коры и рельефом Африки. Высотная поясность Анд. Особенности климата Южной Америки. Внутренние воды. Амазонка — самая длинная река мира. Ориноко. Водопад Анхель. Растительный и животный мир. Южная Америка — родина многих культурных растений.

Латинская Америка в мире. Влияние испанской и португальской колонизации на жизнь коренного населения. Латиноамериканцы. Метисы. Мулаты. Самбо. Крупнейшие государства. Природные ресурсы и их использование. Хозяйственная деятельность.

Путешествие по Южной Америке. Маршрут Огненная Земля — Буэнос-Айрес. Аргентина — второе по площади государство на материке. Особенности природы. Река Парана. Маршрут Буэнос-Айрес — Рио-де-Жанейро. Рельеф. Водопад Игуасу. Растительный и животный мир. Население и его занятия. Бразильское плоскогорье. Полезные ископаемые. Город Бразилиа.

Амазония. Амазонская сельва. Особенности растительного и животного мира. Проблема сокращения площади влажных экваториальных лесов. Маршрут Манаус — Анды. Амазонка — самая длинная и самая полноводная река мира. Уникальность фауны Амазонки. Перу: особенности природы. Население и его хозяйственная деятельность. Памятники Всемирного культурного наследия. Маршрут Лима — Каракас. Особенности природы Эквадора, Колумбии, Венесуэлы.

Бразилия. Визитная карточка. Место на карте. Место в мире. Бразильцы: происхождение, занятия, образ жизни. Особенности хозяйства.

Географическая исследовательская практика. Разработка проекта «Хозяйственное освоение Амазонии с учетом сохранения ее животного и растительного мира».

Практикум. 1. Описание Амазонки по плану. 2. Описание страны (по выбору) по плану.

Северная Америка: образ материка. Особенности географического положения. Крайние точки. Размеры материка. Строение земной коры и его влияние на рельеф.

Климатические особенности Северной Америки. Внутренние воды. Крупнейшие реки. Великие озера. Водопады (Йосемит, Ниагарский). Природные зоны. Почвы. Растительный и животный мир. Памятники Всемирного природного наследия.

Англо-Саксонская Америка. Освоение Северной Америки. США и Канада: сходство и различия. США и Канада — центры мировой экономики и культуры.

Путешествие по Северной Америке. Вест-Индия. Природа островов Карибского моря. Маршрут Вест-Индия — Мехико. Полуостров Юкатан. Древние индейские цивилизации. Мексиканский залив. Мехико. Маршрут Мехико — Лос-Анджелес. Мексиканское нагорье. Река Рио-Гранде. Плато Колорадо. Большой каньон реки Колорадо.

Маршрут Лос-Анджелес — Сан-Франциско. Особенности природы Южной Калифорнии. Большая Калифорнийская долина. Маршрут Сан-Франциско — Чикаго. Сьерра-Невада. Большое Солёное озеро. Великие равнины. Североамериканские степи. «Пшеничный» и «кукурузный» пояса. Маршрут Чикаго — Нью-Йорк. Аппалачи. Вашингтон — столица США. Нью-Йорк — финансовый и торговый центр. Маршрут Ниагарский водопад — река Св. Лаврентия.

Соединенные Штаты Америки. Визитная карточка. Место на карте. Место в мире. Американцы: происхождение, занятия, образ жизни.

Практикум. Сравнительная характеристика природных богатств горного пояса и равнин Северной Америки (по выбору).

Евразия: образ материка. Особенности географического положения. Крайние точки. Размеры материка. Строение земной коры и рельеф Евразии. Влияние древнего оледенения на рельеф Евразии. Стихийные природные явления на территории Евразии. Особенности климата. Влияние рельефа на климат материка. Различия климата западных и восточных побережий материка. Крупнейшие реки и озера материка. Природные зоны.

Европа в мире. Географическое положение. Исторические особенности освоения и заселения. Европейцы. Городское и сельское население. Образ жизни европейцев. Северная, Западная, Восточная, Южная Европа. Особенности хозяйства стран Европы. Европейский союз (ЕС). Политическая карта Европы.

Путешествие по Европе. Маршрут Исландия — Пиренейский полуостров. Остров Исландия: особенности природы, населения и хозяйства. Остров Великобритания. Маршрут Лиссабон — Мадрид. Природа. Население. Хозяйство. Португалия, Испания — средиземноморские страны. Атлантическое побережье Европы: особенности природы. Занятия населения. Культурные ценности. Города. Уникальные культурные ландшафты. Маршрут Амстердам — Стокгольм. Северное море. Живописная природа фьордов. Нидерланды, Норвегия. Швеция: особая культура.

Маршрут Стокгольм — Севастополь. Польша, Белоруссия, Украина: особенности природы, население. Занятия жителей. Долина Дуная. Придунайские страны. Маршрут Шварцвальд — Сицилия. Альпы: особенности природы. Рим — мировая сокровищница. Маршрут Мессина — Стамбул. Полуостров Пелопоннес. Греция: особенности природы, истории, культуры.

Германия. Визитная карточка. Место на карте. Место в мире. Жители Германии: происхождение, занятия, образ жизни.

Франция. Визитная карточка. Место на карте. Место в мире. Жители Франции: происхождение, занятия, образ жизни.

Великобритания. Визитная карточка. Место на карте. Место в мире. Жители Великобритании: происхождение, занятия, образ жизни.

Азия в мире. Географическое положение и особенности природы региона. Население. Крупнейшие по численности населения государства Азии. Крупнейшие городские агломерации Азии. Культура, традиции и верования народов Азии. Многообразие природных ресурсов. Высокоразвитые страны Азии. Политическая карта Азии.

Путешествие по Азии. Маршрут пролив Босфор — Мертвое море. Средиземноморье: особенности природы. Население и хозяйство. Турция. Иерусалим — центр трех религий. Маршрут Мертвое море — Персидский залив. Саудовская Аравия: природные ландшафты, жизнь населения. Крупнейшие нефтяные месторождения Персидского залива. Маршрут Персидский залив — Ташкент. Особенности природы Иранского нагорья. Полезные ископаемые. Туркмения, Узбекистан: особенности природы. Древнейшие города — Самарканд, Хива, Бухара.

Маршрут Ташкент — Катманду. Тянь-Шань, Памир. Озеро Иссык-Куль. Пустыня Такла-Макан. Тибетское нагорье. Лхаса — религиозный центр ламаизма. Гималаи.

Маршрут Катманду — Бангкок. Непал. Культура выращивания риса. Ганг и Брахмапутра. Бангкок — «Венеция Востока». Маршрут Бангкок — Шанхай. Сиамский залив. Шельф Южно-Китайского моря: месторождения нефти. Дельта Меконга: особенности природы. Занятия населения. Шанхай — многомиллионный город, торговый и финансовый центр. Маршрут Шанхай — Владивосток. Япония — крупнейшая промышленная держава мира. Природа и хозяйство Японских островов. Население, культура Японии.

Китай. Визитная карточка. Место на карте. Место в мире. Китайцы: происхождение, занятия, образ жизни. Рост численности населения Китая и меры по его ограничению.

Индия. Визитная карточка. Место на карте. Место в мире. Жители Индии: происхождение, занятия, образ жизни.

Географическая исследовательская практика (Учимся с «Полярной звездой» — 5).
Участие в проекте «Традиции и обычаи народов мира».

Практикум. 1. Составление по картам сравнительного географического описания стран (по выбору). 2. Знакомство с туристической схемой столицы одного из государств Евразии (по выбору). 3. Установление различий в численности и плотности населения различных регионов Азии.

Россия в мире. Россия — крупнейшая по площади страна мира. Природные ресурсы. Россия — многонациональное государство. Вклад русских писателей, композиторов, художников в мировую культуру.

Оценочные практические работы

1. Определение по картам и глобусу расстояний между точками в градусной мере и в километрах, координат различных точек.

Тема «Африка»

2. Определение географических координат крайних точек, протяженность материка с севера на юг в градусной мере и в километрах. Обучение определению географического положения материка.

3. Обозначение на контурной карте крупных форм рельефа и месторождений полезных ископаемых.

Тема «Австралия»

4. Сравнение географического положения Австралии и Африки

Тема «Южная Америка»

5. Определение сходства и различий в рельефе Африки и Южной Америки.

6. Сравнительное описание крупных речных систем Южной Америки и Африки.

7. Составление описания природы, населения и его хозяйственной деятельности одной из стран материка.

Тема «Северная Америка»

8. Сравнение климата отдельных частей материка, расположенных в одном климатическом поясе, оценка климатических условий для жизни и хозяйственной деятельности человека,

9. Описания путешествия по одной из стран континента с определением особенностей природы населения, его хозяйственной деятельности (по линии следования).

Тема «Евразия»

10. Сравнение климата Евразии с климатом Северной Америки; определение типов климата Евразии по климатограммам, оценивание климатических условий для жизни и хозяйственной деятельности людей.

11. Сравнение природных зон по 40-й параллели в Евразии и Северной Америке, выявление черт сходства и различия в чередовании зон, в степени их антропогенного изменения.

Составление по картам и другим источникам описания одной из стран Зарубежной Европы или Зарубежной Азии.

Содержание курса « География. Россия. 8 класс» (70 часов; 2 часа в неделю)

Тема 1. Россия в мире (9 часов)

Россия на карте мира. Географическое положение России. Место России среди других стран мира. Место России в Европе и Азии. Государственная граница России. Россия на карте часовых поясов. Карты часовых поясов. Разница во времени по карте часовых поясов. Основные природные объекты России. Географические районы России. Административно-территориальное деление России. Формирование и заселение территорий России. Освоение Сибири и Дальнего Востока. Вклад исследователей, путешественников в освоение территории России. Природа – часть нашего наследия. Главная ценность – человек. Всемирное природное и культурное наследие. ЮНЕСКО. Семь чудес России. Объекты Всемирного культурного наследия России.

Тема 2. Россияне (10 часов)

Население России. Воспроизводство населения. Естественный прирост. Отрицательный естественный прирост — проблема для России. Традиционный и современный типы воспроизводства.

Численность населения. Темпы роста численности населения. Демографический кризис. Демографические потери. Демографические проблемы и их решение. Миграции населения. Мигранты. Этические нормы в отношении мигрантов. «Демографический портрет» населения России. Демографическая ситуация. Половозрастная структура населения России.

Рынок труда. Трудоспособный возраст. Трудовые ресурсы. Экономически активное население. Безработные. Трудовые ресурсы родного края. Рынок труда родного края.

Этнос. Этническая территория. Этническая структура регионов России. Россия — многонациональное государство. Национальный состав. Языковая семья. Языковая группа. Значение русского языка для народов России. Религии России. Размещение населения. Зона очагового заселения. Зона сплошного заселения. Главная полоса расселения. Плотность населения России. Роль крупных городов в размещении населения.

Расселение и урбанизация. Типы поселений. Городской и сельский образ жизни. Влияние урбанизации на окружающую среду.

Города и сельские поселения. Типы городов. Сельская местность. Функции сельской местности.

Тема 3. Природа России (19 часов)

История развития земной коры. Геологическое летоисчисление. Геохронологическая шкала. Эра. Эпоха складчатости. Геологическая карта.

Особенности рельефа России. Тектонические структуры. Платформы и геосинклинали. Связь рельефа с тектоническим строением территории. Скульптура поверхности. Влияние внешних сил на рельеф России. Выветривание. Эрозия. Оледенение. Многолетняя мерзлота. Влияние человеческой деятельности на рельеф и ее последствия. Минеральные ресурсы России. Полезные ископаемые. Месторождения полезных ископаемых. Стихийные явления в России. Солнечная радиация. Атмосферная циркуляция. Атмосферный фронт. Антициклон. Зима и лето в нашей стране. Карта климатических поясов. Климатические особенности России. Наши моря. Наши реки. Где спрятана вода. Водные дороги и перекрёстки. Почва – особое природное тело и основа сельского хозяйства.

Тема 4. Природно-хозяйственные зоны (8часов)

Зональность в природе и жизни людей. Природная зона. Северные безлесные зоны. Тундра и лесотундра. Лесные зоны. Зона тайги. Население таёжной зоны. Смешанный и широколиственный лес. Степи и лесостепи. АПК степной зоны. Чернозёмы – самые плодородные почвы в мире. Южные безлесные зоны. Полупустыни пустыни. Жители полупустынь. Оазис. Субтропики. Черноморское побережье Кавказа и южный берег Крыма. Высотная поясность в горах. Жизнь и хозяйство людей в горах.

Тема 4. Хозяйство (24 часа)

Понятия «экономика» и «хозяйство». Развитие хозяйства. Секторы хозяйства. Особенности экономики России. Циклы Кондратьева. Топливо-энергетический комплекс. Угольная промышленность. Угольные бассейны. Проблемы Печорского бассейна. Нефтяная и газовая промышленность. Электроэнергетика. Размещение электростанций. Металлургия: чёрная и цветная. Машиностроение. Химическая промышленность. Лесопромышленный комплекс. Растениеводство. Животноводство. Практикум. Изучение АПК своего района; выявление экологических проблем, связанных с АПК; составление и дополнение схемы «структура АПК»; нанесение на к/к районов отраслей хозяйства.

Сухопутный транспорт. Водный и воздушный транспорт. Транспортные узлы. Сфера услуг.

Примерные темы практических работ

1. Определение ГП и оценка его влияния на природу и жизнь людей в России.
2. Оценивание динамики изменения границ России и их значения.
3. Решение задач на определение разницы во времени различных территорий России.
4. Выявление взаимозависимостей тектонической структуры, формы рельефа, полезных ископаемых на территории России.
5. Работа с картографическими источниками: нанесение элементов рельефа России.

6. Построение профиля своей местности.
7. Работа с картографическими источниками: нанесение объектов гидрографии России .
8. Распределение количества осадков на территории России, работа с климатограммами.
9. Описание характеристики климата своего региона.
10. Сравнение особенностей природы отдельных регионов страны.
11. Определение, вычисление и сравнение показателей естественного прироста населения в разных частях России.
12. Чтение и анализ половозрастных пирамид.
13. Работа с разными источниками информации: чтение и анализ диаграмм, графиков, схем, карт и статистических материалов для определения особенностей хозяйства России.
14. Определение величины миграционного прироста населения в разных частях России

Основное содержание 9 класс

Хозяйство России (24ч)

Понятие хозяйства. Его структура. Отрасли и их группировки. Три сектора хозяйства — первичный, вторичный, третичный. Изменение структуры хозяйства России.

Этапы развития хозяйства России. Циклические закономерности развития хозяйства. Особенности индустриального пути развития России.

Географическое районирование. Его виды (по однородности и по связям). Природное и экономическое районирование России. Географические районы России. Административно-территориальное деление как один из видов районирования.

Агропромышленный комплекс. Состав, структура, проблемы развития.

Сельское хозяйство, его главные особенности. Структура сельскохозяйственных угодий. Отраслевой состав сельского хозяйства. Структура и география растениеводства. Животноводство, его структура. Влияние природных условий на содержание скота. География животноводства.

Легкая и пищевая промышленность в составе АПК. Особенности их развития в настоящее время. География легкой и пищевой промышленности.

Лесной комплекс, его структура. Специфика лесного комплекса России. Основные отрасли и закономерности их размещения. Представление о лесопромышленном комплексе. Проблемы лесного комплекса.

Топливо-энергетический комплекс (ТЭК) и его значение в развитии хозяйства России. Особое значение ТЭК в условиях северного положения России с учетом размеров ее территории. Структура ТЭК, его связи с другими отраслями хозяйства.

Угольная промышленность. Основные угольные бассейны. Социальные проблемы угольных районов.

Нефтяная промышленность. Этапы развития. Основные районы добычи, транспортировки и переработки нефти. Нефтепроводы и нефтеперерабатывающие заводы.

Газовая промышленность. Этапы развития. Районы добычи газа. Газопроводы. Газ — современный вид топлива.

Роль нефтяной и газовой промышленности во внешней торговле России. Электроэнергетика. Энергосистемы. Типы электростанций, их специфика и особенности влияния на окружающую среду. География электроэнергетики. Проблемы ТЭК России.

Металлургический комплекс, его значение в хозяйстве. Черная и цветная металлургия, их структура. Типы металлургических предприятий, факторы их размещения. Современная география черной и цветной металлургии.

Машиностроительный комплекс, его роль и место в хозяйственной жизни страны. Машиностроение — «отрасль свободного размещения». Ориентация на квалифицированные кадры и удобные связи с другими городами — поставщиками деталей, потребителями продукции, научными базами. Специализация и кооперирование. Роль крупных заводо-лидеров в хозяйстве страны.

Химическая промышленность. Уникальность отрасли. Структура химической промышленности. Производство минеральных удобрений. Химия полимеров. Химическая промышленность и окружающая среда. Понятие инфраструктуры.

Транспортный комплекс, его значение. Сравнение различных видов транспорта по технико-экономическим особенностям и воздействию на окружающую среду. Отличительные особенности транспортной сети страны. Проблемы транспортного комплекса.

Информационная инфраструктура. Значение информации для современного общества. Влияние телекоммуникаций на территориальную организацию общества и образ жизни людей.

Сфера обслуживания. Рекреационное хозяйство. Его структура. Виды туризма. Рекреационные районы.

Территориальное (географическое) разделение труда. Возникновение географического разделения труда. Условия, влияющие на специализацию районов. Изменение специализации географических районов во времени. Обобщение знаний по разделу «Хозяйство России».

Практические работы.

1. Чтение карт, характеризующих особенности географии отраслей ТЭК (основные районы добычи, транспортировка, переработка и использование топливных ресурсов).

2. Объяснение влияния различных факторов на размещение металлургического производства.

3. Изучение особенностей внутриотраслевых связей на примере машиностроения или лесного комплекса.

4. Составление схемы межотраслевых связей химической промышленности.

5. Объяснение зональной специализации сельского хозяйства на основе анализа и сопоставления нескольких тематических карт.

6. Сравнение транспортной обеспеченности отдельных районов России (на основе карт).

7. Объяснение возникновения экологических проблем, связанных с промышленным производством, сельским хозяйством и транспортом. Выделение группы отраслей, оказавших наибольшее воздействие на состояние окружающей среды, ее качество.

8. Выделение на контурной карте главных промышленных и сельскохозяйственных районов страны. Сравнение их размещения с главной полосой расселения и с благоприятным по природным условиям жизни населения положением территорий.

Районы России (40ч)

Восточно-Европейская равнина. Тектоника и рельеф, климат, реки. Природно-хозяйственные зоны.

Волга. Природные особенности и хозяйственное использование до и после строительства ГЭС. Преобразование речных систем и экологические проблемы.

Центральная Россия. Состав территории. Историческое ядро Русского государства. Географическое положение, его изменение в различные периоды.

Центральный район, его особое значение в жизни России. Особенности населения, район — «локомотив», центр науки и культуры. Памятники природы, истории и культуры. Народные промыслы.

Старопромышленный район страны. Роль географического фактора в его формировании. Развитие хозяйства района. Отрасли специализации, их изменение в 1990-х гг.

Москва — столица России. Столичные функции. Москва — центр инноваций. Крупнейший центр науки и высшего образования, политический и финансовый центр. Московская агломерация.

Города Центрального района, их типы. Памятники истории и культуры. Современные функции городов.

Центрально - Черноземный район. Этапы освоения территории и развития хозяйства. Природные ресурсы. «Русский чернозем». Эрозия и борьба с ней. Агропромышленный комплекс района. Развитие промышленности. КМА и черная металлургия. Территориальная структура и города района.

Волго - Вятский район, его внутренняя неоднородность. Народы, их историко-культурные особенности. Нижний Новгород и его окружение.

Северо-Западный район. Географическое положение района как «окна в Европу», его значение в разные периоды российской истории.

Особенности природы. Балтийское море и Ладожское озеро, их использование и экологические проблем. Древние русские города, особенности их развития и современные проблемы.

Санкт-Петербург, его основание и этапы развития. Особенности промышленности города на разных этапах развития. Новые хозяйственные задачи. Проблема наводнений. Планировка и внешний облик города. Петербург как центр русской культуры. Пригороды Петербурга. Наука и образование.

Калининградская область. История формирования. Население и хозяйство. Анклавное географическое положение области. «Контактное» экономико-географическое положение области как ресурс ее развития.

Европейский Север. Географическое положение, особенности природы. Моря Белое и Баренцево: природные особенности, пути хозяйственного использования, место в русской культуре и истории. Поморы.

Этапы освоения и заселения территории. Изменение роли района в жизни России. Родина русских землепроходцев. Смена отраслей специализации.

Роль Севера в развитии русской культуры. Природное и культурное наследие. Северные монастыри. Художественные промыслы. Древнее зодчество.

Поволжье. Географическое положение. Волга как главная ось хозяйства и расселения и как природно-хозяйственная граница. Протяженность территории и изменение природных условий.

Этническая и культурная неоднородность района.

Изменение хозяйства района на различных этапах его развития. Современные отрасли специализации. Последствия строительства ГЭС, экологические конфликты и пути их решения.

Крупнейшие города района (Казань, Самара, Волгоград), особенности их экономико-географического положения и этапы развития.

Северный Кавказ (Европейский Юг). Особенности географического положения и разнообразие природы. История присоединения к России и заселения русскими. Внутренняя неоднородность территории. Природно-хозяйственные зоны. Полезные ископаемые.

Кавказ как место встречи цивилизаций, культур, народов. Этническое, религиозное, культурное разнообразие района. Район с наилучшими в России условиями для сельского хозяйства. Агропромышленный комплекс, его структура. Другие отрасли промышленности. Рекреационные зоны.

Черное и Азовское моря, их природа и хозяйственное использование. Транспортное и рекреационное значение морей. Новороссийск — крупнейший порт России.

Каспийское море, его природа. История освоения. Колебания уровня моря, их экологические и хозяйственные последствия. Рыбные богатства Каспия. Нефть и газ.

Дербент — самый древний из городов России.

Урал как природный и как экономический район. Предуралье и Зауралье.

Пограничность положения Урала в природном и социально-экономическом отношении. Разнообразие ископаемых богатств. Неоднородность природных условий. Спектры широтной и высотной поясности. Этапы освоения и развития хозяйства Урала, изменение его роли в хозяйстве России.

Современная структура хозяйства, ее проблемы. Закрытые города. Конверсия военно-промышленного комплекса.

Крупнейшие города. Социальные, экономические и экологические проблемы. Охрана природы.

Обобщение знаний по западным районам России. Общие черты и проблемы западных районов России. Пути решения проблем.

Азиатская часть России

Природа Сибири. Рельеф, климат, реки, ландшафты и условия ведения хозяйства. >

Природа и ресурсы гор Южной Сибири. Полезные ископаемые. Климат и горные реки. Высотная поясность.

Арктические моря. Русские географические открытия. Особенности морей. Северный морской путь, его значение.

Население Сибири. Этнический состав. Особенности «сибирских русских».

Хозяйственное освоение Сибири. Первые города: Тобольск, Мангазея. Этапы развития хозяйства и сдвиги в размещении населения. Изменения в хозяйстве после распада СССР. Географические различия в освоении территории. Зона Крайнего Севера.

Западная Сибирь. Особенности природы. Природно-хозяйственные зоны. Полезные ископаемые. Главная топливная база страны. Metallургия. ВПК. Сельское хозяйство.

Восточная Сибирь. Природные условия. Тектоника и полезные ископаемые, их выборочная разработка. Каскады ГЭС. Природно-хозяйственные зоны.

Байкал — жемчужина России. Происхождение озера, особенности байкальской воды. Хозяйственное использование и экологические проблемы Байкала в российской культуре.

Хозяйство Восточной Сибири. Гидроэлектроэнергетика, цветная металлургия. Лесной комплекс. ВПК. Сельское хозяйство. Экологические проблемы района.

Дальний Восток. Формирование территории. Границы с Китаем и Японией, их изменения. Природные условия и ресурсы. Разнообразие природы. Опасные природные явления.

Моря Тихого океана: Берингово, Охотское, Японское. Особенности природы и хозяйственное использование.

Население района. История заселения. Национальный состав. Местные народы.

Хозяйство района. Отрасли специализации. Транспортные связи.

Перспективы района.

Обобщение знаний по восточным районам России. Общие черты и проблемы восточных районов. Сравнение западной и восточной частей России.

Обобщение знаний по разделу «Районы России».

Практические работы.

1. Составление географических маршрутов по достопримечательным местам Центральной России (памятники природы, культурно-исторические объекты, национальные святыни России).

2. Составление географического описания путешествия от Финского залива до Рыбинска водным путем.

3. Нанесение на контурную карту крупнейших городов Поволжья. Сравнительная оценка двух городов (на выбор) по транспортно-географическому положению, историко-культурной и хозяйственной роли в жизни страны.

4. Сравнение западной и восточной частей Северного Кавказа по природным условиям, развитию АПК и рекреационного хозяйства.

Раздел. География своей республики (края, области). (2ч)

Определение особенностей географического положения территории, основных этапов ее освоения. Оценка природных ресурсов и их использования. Этапы заселения, формирования культуры народов, современного хозяйства. Характеристика внутренних различий районов и городов. *Достопримечательности. Топонимика.*

Раздел. Россия в современном мире (2ч)

Место России среди стран мира. География государств нового зарубежья. Оценка их исторических, политических, экономических и культурных связей с Россией. Россия и страны СНГ. Взаимосвязи России с другими странами мира. *Объекты мирового природного и культурного наследия в России.* Резерв – 2ч

Система оценок по географии:

Отметка «5» ответ полный, правильный, отражающий основной материал курса;

- правильно раскрыто содержание понятий, закономерностей, географических взаимосвязей и конкретизация их примерами;
- правильное использование карты и других источников знаний; ответ самостоятельный, с опорой на ранее приобретённые знания и дополнительные сведения о важнейших географических событиях современности.

Отметка «4»

- ответ удовлетворяет ранее названным требованиям, он полный, правильный; есть неточности в изложении основного географического материала или выводах, легко исправляемые по дополнительным вопросам учителя.

Отметка «3»

- ответ правильный, ученик в основном понимает материал, но четко не определяет понятия и закономерности;
- затрудняется в самостоятельном объяснении взаимосвязей, непоследовательно излагает материал, допускает ошибки в использовании карт при ответе.

Отметка «2»

- ответ неправильный;
- нераскрыто основное содержание учебного материала, не даются ответы на вспомогательные вопросы учителя, грубые ошибки в определении понятий; неумение работать с картой.

Оценка практических умений учащихся

Оценка за умение работать с картой и другими источниками географических знаний

Отметка «5» - правильный и полный отбор источников знаний, рациональное их использование в определённой последовательности соблюдение логики в описании или характеристике географических территорий или объектов; самостоятельное выполнение и формулировка выводов на основе практической деятельности; аккуратное оформление результатов работы.

Отметка «4» - правильный и полный отбор источников знаний; допускаются неточности в использовании карт и других источников знаний, в оформлении результатов.

Отметка «3» - правильное использование основных источников знаний; допускаются неточности в формулировке выводов; неаккуратное оформление результатов.

Отметка «2» - неумение отбирать и использовать основные источники знаний; допускаются существенные ошибки в выполнении заданий и оформлении результатов.

Оценка умений проводить наблюдения в природе и на производстве

Отметка «5» - правильное, по правилу проведенное наблюдение; точное отражение особенностей объекта или явлений в описаниях, зарисовках, диаграммах, схемах; правильная формулировка выводов; аккуратное оформление наблюдений.

Отметка «4» - правильное, по плану проведённое наблюдение; недочеты в отражении объекта или явления; правильная формулировка выводов; недостатки в оформлении наблюдений.

Отметка «3» - допускаются неточности в проведении наблюдений по плану;

выделены не все особенности объектов и явлений; допускаются неточности в формулировке выводов; имеются существенные недостатки в оформлении наблюдений.

Отметка «2» - неправильное выполнение задания, неумение делать выводы на основе наблюдений

Важной частью учебного процесса по географии является контроль, учет и оценка достижений учащихся всех компонентов содержания географического образования (знания, умения и навыки, опыт творческой деятельности, эмоционально-ценностное отношение к миру), а также оценка динамики личностного развития учащихся (проявление познавательного интереса к предмету, самостоятельность, организованность, умение работать в группе, эмпатия и толерантность).

Контроль, учет, оценка достижений учащихся при изучении курса «География. Природа и люди» выполняет несколько функций:

- контролирующую (на каком уровне усвоен материал);
- обучающую (что усвоено в курсе);
- констатирующую (как занимался ученик по курсу);
- уведомляющую (какой балл получил ученик);
- стимулирующую (поощрение к регулярным занятиям).

Важное место отводится в курсе самооценке. Главный смысл самооценки заключается в развитии умений самоконтроля у ученика, самостоятельной экспертизы собственной деятельности.

Основными функциями самооценки являются:

- констатирующая (что я знаю хорошо, а что недостаточно);
- побудительная (мне многое удалось выяснить, но в этом вопросе я не разобрался);
- проектирующая (что мне еще необходимо изучить).

Основу для самооценки учащихся создает умелая организация их самостоятельной работы, развитие у них критического отношения к полученным результатам.

Процедура самооценки по курсу «География. Природа и люди» включает ряд элементов:

— создание необходимого эмоционального настроения учащихся на анализ собственных результатов. Этому способствуют учебник и тренажер, которые уже с первых страниц нацеливают школьников на оценку собственных достижений;

— сопоставление результатов самооценки учащимися через диалог с учителем и одноклассниками;

— создание учителем эталонов для самооценивания. Этому служит рубрика «Шаг за шагом» учебника, понятийный и фактический материал «Легкий экзамен», рубрика «Запомните», позволяющая проверить усвоение географического содержания, рубрика «Откройте атлас», позволяющая усвоить географическую номенклатуру.

Вопросы и задания, помещенные в учебнике и конструируемые учителем при подготовке к уроку, можно разделить на следующие уровни познавательной деятельности учащихся:

I уровень — задания на воспроизведение учебного материала так, как он изложен в учебнике. (Что называется масштабом? Где находятся Уральские горы? Приведите пример самого глубокого озера на Земле.);

II уровень — задания, в которых усвоение содержания применяется по образцу в повторяющейся знакомой ситуации. (По типовому плану сравните Восточно-Европейскую и Западно-Сибирскую равнины. Составьте схему по тексту: каковы свойства географической

оболочки? Как в повседневной жизни можно применить знания о топографическом плане? Что является причиной землетрясений? А что будет их следствием?) Задания этого уровня позволяют выяснить понимание взаимосвязей между объектами и явлениями, стимулируют мыслительную деятельность, направляя мыслительный процесс на анализ, синтез, сравнение, выявление причинно-следственных связей;

III уровень — творческое применение усвоенного содержания в новой учебной ситуации. (Докажите, что процесс круговорота воды в природе не зависит от человека. Проведите географическое описание «Мое любимое озеро».)

Проверка усвоенного содержания по курсу «География. Природа и люди» подразделяется на фронтальную (для всего класса) и индивидуальную, проводимую на различных этапах урока. Различают текущий и итоговый учет достижений учащихся. Текущий индивидуальный учет проводится в письменной и устной форме. В устной форме учащиеся могут отвечать на вопросы учителя или своих товарищей. Следует практиковать задания в игровой форме. Письменный текущий опрос осуществляется по вопросам учебника, тренажера, по компьютерным заданиям. Вопросы и задания могут быть в форме теста, кроссворда, индивидуальной карточки, открытых вопросов.